










Wandelingen in Bastogne en omgeving

Bewegwijzering	Symbool	Afstand	Wandeling	Vertrekplaats
Rode ruit		10,1Km	Promenade du Chemin des Bœufs	Bourcy Anciene Gare (voormalig station)
Gele ruit		9,6Km	Promenade du Gros Bois	Bourcy Anciene Gare (voormalig station)
Blauwe rechthoek		9,6Km	Promenade de la Betlange	Vilers-la-Bonne-Eau - aan de kerk
Blauw-wit-blauw		10,2Km	Promenade du Bois de la Paix	Neffe, Aan de kerk
Groene ruit		8Km	Promenade du Chemin des Pèlerins	Foy, Aan de kerk
Blauwe ruit		11,3Km	Promenade des Bisons	Recogne, La ferme des bissons recogne op de hoek met Cobru
Groene rechthoek		10Km	Promenade de Sans Souci	Bastogne, Anciene gare du sud (Rue de la Pépinière)
Groen kruis		10,6Km	Promenades des moulins de la Wiltz	Neffe, Aan de kerk
Blauw-wit-blauw		16,5Km	la balade du souvenir	Mardason, route de Bizory