











## Wandelingen in Libramont

Bewegwijzering	Symbol	Afstand	Wandeling	Vertrekplaats
Geen (zie website)		7,8Km	<a href="https://tourisme.libramontchevigny.be/fagne-des-anomalies-1.pdf">https://tourisme.libramontchevigny.be/fagne-des-anomalies-1.pdf</a> vertrek:rue au Bois la Dame , Séviscourt	
Groene rechthoek		3Km	Bonance - promenade pédagogique celtique	Parc de Bonance
Blauwe rechthoek		7,1Km	Promenade des Eglises et chapelles	Place Communale
Groene rechthoek		7,7Km	Promenade entre Vierre et Ourthe Occidentale	Le Petit Saidon - Ourt
Gele rechthoek		18,1Km	Promenade Voie Saint-Antoine	Place Communale, Libramont-Chevigny
Blauwe rechthoek		8,5Km	Promenade du Serpont	Place Communale,
Groene rechthoek		10,7Km	La promenade des Tchêts	église de Neuvillers
Rode rechthoek		8,8Km	Promenade de la Croisette	Sainte-Marie-Chévigny
Rode rechthoek		6,3Km	Promenade de la Briqueterie	Bibliothèque communale, Avenue de Houffalize 56, Libramont-Chevigny
Gele rechthoek		7,2Km	Au coeur de la sérénité de la Forêt Ardennaise	RN 40 aan km 48.4, Libramont-Chevigny
Rode rechthoek		8Km	Promenade au Sud du Ban de Chevigny	Place Com+F15+B16:F16+A16:F16+B16:F16

Peter 2020