



















Bij mijn laatste wandelingen in deze streek heb ik vastgesteld dat de bewegwijzering vervangen is door knooppunten!

## Wandelingen in Bullange - Büllingen

Gelieve te kijken op <https://www.wandelknooppunt.be/fr/routeplanner/nodes/city/b%C3%BCllingen/bullingen-4760>

Kijk op "[www.rondwandelen.be](http://www.rondwandelen.be)" voor meer informatie

Bewegwijzering	Symbool	Afstand	Wandeling	Vertrekplaats
Groen kruis	 	8Km	Balades de rêve n°20 - "La vallée perdue" Rocherath	parking Hasselpath
Groen kruis	 	15,2Km	Balades de rêve n°15 - "Le pays inconnu" Manderfeld	Aan de kerk van Manderfeld
Blauwe ruit	 	8,2Km	Rund um den Königshof	Parking 'Alte Post' - Haupstrasse
Gele rechthoek	 	12,4Km	Zu den Quellen	Aan de kerk van Honsfeld
Groen kruis	 	7Km	Rund um die Waldkapelle	Aan de kerk van Hünningen
Blauwe ruit	 	10,5Km	Holzwardetal	Aan de kerk van Rocherath
Geel verticaal	 	18 Km	Zu den Narzissenwiesen	kerk van Rocherath 24-26-42-47-39-32-33-31-35-27-24
Blauwe rechthoek	 	11,6Km	Zum Oleftal	Aan de kerk van Rocherath
Rode ruit	 	5,8Km	Panorama - Promenadenweg	Hotel Drosson - Wirtzfeld 118 Büllingen/Bullange
Gele ruit	 	6,2Km	Über den Wirtzberg	Hotel Drosson - Wirtzfeld 118 Büllingen/Bullange
Blauwe ruit	 	8,4Km	Zu den Fußfällen	Hotel Drosson - Wirtzfeld 118 Büllingen/Bullange
Groen kruis	 	4,6Km	Zum Mühlenberg	Hotel Drosson - Wirtzfeld 118 Büllingen/Bullange
Groene ruit	 	12Km	Zur Heide (Hütte)	Hotel Drosson - Wirtzfeld 118 Büllingen/Bullange
Rode rechthoek	 	4,7Km	Ski Domäne	Aan de kerk van Manderfeld
Blauwe rechthoek	 	7,6Km	Auwersee - Ourtal	Aan de kerk van Manderfeld
Groene ruit	 	16,1Km	Frankental	Aan de kerk van Manderfeld
Groene rechthoek	 	19,3Km	Ourquelle	Aan de kerk van Manderfeld
Blauw verticaal	 	4,1Km	Schmugglerweg	op de Grens België-Duitsland - N634 - Hülscheid
Rood verticaal	 	3,5Km	US Memorial	Kerk van Hasenvenn - Lanzerath
Groene rechthoek	 	12,3Km	Murringen - Schmugglerweg - la Foulée blanche	Ancienne carrière - Murrange (Auf den Plon, Büllingen)
Rode ruit	 	6,8Km	Mürringen – Zum Weissen Stein – La pierre blanche	Ancienne carrière - Murrange (Auf den Plon, Büllingen)
Geel kruis	 	7,5Km	Dicker Baum	Aan de kerk van Murrange

Groene rechthoek			8,2Km	Zur jungen Amel	Aan de markt Büllingen/Bullange
Rode rechthoek			8,2Km	Zum Hohen Berg (630m)	Aan de markt Büllingen/Bullange
Geel kruis			10,1Km	Zwischen zwei Fronten	Aan de markt Büllingen/Bullange
Rode ruit			11,6Km	Schönste Aussicht	Aan de kerk van Manderfeld
Geel kruis			9Km	Zwei Dörfer	Aan de kerk van Manderfeld
Blauw kruis			9,3Km	Dehnenbachtal	Aan de kerk van Manderfeld
Blauwe ruit			17Km	Auf der Höhe	Aan de kerk van Manderfeld
Rode ruit			8,3Km	Durch die Laubwälder (of 17 Km nemen)	parking RN 658 aan km 17.1