









## Wandelingen in Ham-sur-Heure-Nalinnes

Bewegwijzering	Symbool	Afstand	Wandeling	Vertrekplaats
Blauwe ruit		18Km	Promenade Le Chemin	Place du Centre, Ham-sur-Heure-Nalinnes
Groene rechthoek		4,8 Km	Promenade de Ham-Sur-Heure	Voor de ingang van het "Château" - Chemin d'Oultre-Heure
rode ruit		5Km	Promenade de Jamioulx	Place communale - Jamioulx
Gele rechthoek		5,5Km	Promenade des belles haies	Place communale - Jamioulx
rode rechthoek		9Km	Promenade de Cour-Sur-Heure	Aan brievenbus - Place de l'Indépendance-Cour-Sur-Heure
Gele rechthoek		2,5Km	Promenade des belles haies - korte variante	Place communale - Jamioulx
Blauw kruis		8,8Km	Promenade sur les hauts de Nalinnes	Place du Centre à Nalinnes
Groen-wit-groen		12,5Km	Promenade des trois Nalinnes	Place du Centre à Nalinnes
Blauw-wit-blauw		7,5Km	Promenade de Marbaix-La-Tour	Kerk van Marbaix-la-Tour - Place Gendebien

Peter 2020