















## Wandelingen in Namen

Bewegwijzering	Symbool	Afstand	Wandeling	Vertrekplaats
Gele rechthoek		30Km	Entre-Sambre-et-Meuse	Rue du Grognon 5000 Namur
Gele ruit		4,8Km	Promenade en Pays de Liège	Ecole Saint-Berthuin - Rue du fond
Blauwe rechthoek		30Km	Château et fermes	Eglise - Rue du Blanc Bois
Groene rechthoek		6Km	Promenade Haute Meuse	Barrage de Tailfier, Taifier
Rode ruit		10,6Km	Promenade Paysages de Meuse	Kruispunt Chaussée de Dinant et Chemin du Beau Vallon
Groene rechthoek		7,7Km	Promenade à la campagne	Eglise - Rue du Blanc Bois
Rode rechthoek		26Km	Porte des Ardennes	Station Namen
Blauwe ruit		5Km	Promenade La citadelle de bas en haut	Namen - Route Merveilleuse (aan de uitgang van de parking)
Groene rechthoek		4Km	Promenade autour du confluent	Grognon - Avenue Louis Baron Duart
Blauwe rechthoek		8,9Km	Les Blanches Pierres	Achterkant station - Rue du Roi Chevalier
Groene rechthoek		28Km	Vallons et plaines de Hesbaye	Aan het station Namen
Groene ruit		7,5Km	Promenade Sambre et Bois de la Marlagne	Namen -Avenue de la Vecquée
rode rechthoek		5,8Km	Promenade Basse Meuse	Aan de kerk- Chaussée de Liège, 5101 Namur
Blauwe rechthoek		7,1Km	Promenade Naninne-Dave par Monts et Vallées	Aan het station Namen