










Wandelingen in Neufchateau en omgeving

Bewegwijzering	Symbool	Afstand	Wandeling	Vertrekplaats
Blauwe rechthoek 1		5,2Km	Balade autour de Sart	Chapelle du Sart - Le Sart
Rode rechthoek		7,7Km	Balade en forêt à Petitvoir	Aan de school van Petitvoir , Petitvoir
Gele driehoek		9,2Km	La promenade paysagère de la Rosière (korte versie)	Aan de school van Petitvoir , Petitvoir
Gele driehoek		16,2Km	La promenade paysagère de la Rosière (lange versie)	Aan de school van Petitvoir , Petitvoir
Rode driehoek		7,3Km	Montplainchamps - Assenois (korte versie)	Aan de kerk van Montplainchamps
Rode driehoek		10,4Km	Montplainchamps - Assenois (lange versie)	Aan de kerk van Montplainchamps
Blauwe driehoek		12,4Km	Promenade des Vannettes	Camping du Lac Neufchateau
Rode ruit		7,2Km	Sentier du Bois d'Ospau	Centre , office du Tourisme* Neufchateau
Rode driehoek		8Km	Les artisans de l'Ardenne	château de Grandvoir , La Cornée , Grandvoir