











Wandelingen in Seraing

Bewegwijzering	Symbool	Afstand	Wandeling	Vertrekplaats
Gele bol		6,5Km	Vecquée Sud	Parkeren aan de rand van het bos tegenover Rue Damry - Route de Hamoir
Blauw-wit-blauw		4,1Km	Parcours didactique dans la Vecquée	Parking de la source - Route de Hamoir, Seraing
Groen kruis		5,8Km	Bois de la Vecquée	Parking de la source - Route de Hamoir, Seraing
Groen-wit-groen		2,6Km	Parcours santé	Avenue du Ban, Seraing
blauwe rechthoek		4,5Km	Bê Bondju	Avenue du Ban, Seraing
Gele driehoek		9,2Km	Mont-Chéra 2	rue du Mont-Chéra, Seraing
rode ruit		9,2Km	Trou d'Ausny	rue du Mont-Chéra, Seraing
gele driehoek		3,8Km	Mont-Chéra 1	rue du Mont-Chéra, Seraing
rode rechthoek		5Km	Bois de la Marchandise	rue du Fort , 200 na het rond punt, Seraing
Geel kruis		3,8Km	Promenade du Bois de l'Abbaye	Rue du Val 243, Seraing

Peter 2020