






























Wandelingen in Aywaille en omgeving

Bewegwijzering	Symbol	Afstand	Wandeling	Vertrekplaats
Rode ruit	N°3 	4,9Km	Vieux Jardin - Thier Bosset	Rue Hongrée (aan de OXFAM)
Blauwe ruit	N°4 	3,3Km	Belvédère - Roche Sanglante	Rue de la heid 8 (begin wandeling ingang park)
Gele ruit	N°5 	6,7Km	Heid des Gattes - Voie des Aulnes	Rue de la heid 8 (begin wandeling ingang park)
Rode rechthoek	N°6 	10Km	Château d'Amblève	Rue de la heid 8 (begin wandeling ingang park)
Blauwe rechthoek	N°7 	11Km	Septroux - Chambralles	Station Aywaille (begin in de straat naast parking station)
Gele rechthoek	N°8 	8,2Km	Awan	Station Aywaille (begin in de straat naast parking station)
Groen-wit-groen	N°9 	2,7Km	Sougné	Restaurant Bonne Homme-Rue de la reffe 26-Sougné-Remouchans
Rood-wit-rood	N°10 	3,2Km	Les Chapelles	Restaurant Bonne Homme-Rue de la reffe 26-Sougné-Remouchans
Blauw-wit blauw	N°11 	4,8Km	Belvédère W. Fostier	Restaurant Bonne Homme-Rue de la reffe 26-Sougné-Remouchans
Geel-wit-geel	N°12 	2,6Km	Belvédère Rahir	Restaurant Bonne Homme-Rue de la reffe 26-Sougné-Remouchans
Rode ruit	N°13 	16,6Km	Menire - Zeys	Restaurant Bonne Homme-Rue de la reffe 26-Sougné-Remouchans
Blauwe ruit	N°14 	5,8Km	Tilleul du Pendu	Restaurant Bonne Homme-Rue de la reffe 26-Sougné-Remouchans
Gele rechthoek	N°15 	5,7Km	Henumont - Vieux Jardin	Restaurant Bonne Homme-Rue de la reffe 26-Sougné-Remouchans
Gele ruit	N°16 	14,1Km	Sougné - Nonceveux	Restaurant Bonne Homme-Rue de la reffe 26-Sougné-Remouchans
Groene ruit	N°17 	9,1Km	Promontoire	Restaurant Bonne Homme-Rue de la reffe 26-Sougné-Remouchans
Rode rechthoek	N°18A 	8,7Km	Quarreux - Béhé - Nonceveux	Rue de L'ecole 18 (aan de kapel) sougné remouchamps
Rode rechthoek	N°18B 	4,3Km	Quarreux	Quarreu N°5 Sougné-Remouchans
Groene rechthoek	N°19 	2,7Km	Vieux Chera - Chaudière	Sedoz 19, Remouchamps-Aywaille
Gele rechthoek	N°20 	3,2Km	Roches Crahay	Sedoz 19, Remouchamps-Aywaille
Blauwe rechthoek	N°21 	6,4Km	Vallon du Nginglinspo	Sedoz 19, Remouchamps-Aywaille
Rode ruit	N°22 	13,8Km	Porallée - Ville-au-bois - Chefna	Sedoz 19, Remouchamps-Aywaille
Blauwe ruit	N°23 	17,4Km	Chantoirs de Deigné - Rouge Thier	Deigné (Aan de kerk)
Groene ruit	N°24 	2,9Km	Deigné "Plus Beau Village"	Deigné (Aan de kerk)
Blauw kruis	N°25 	4,4Km	Ruisseau du Loupgueule	Aan het kasteel van Harzé (Rue de Bastogne 4920 Harzé (Aywaille))
Groen kruis	N°26 	3,7Km	Bois du Moulin	Aan het kasteel van Harzé (Rue de Bastogne 4920 Harzé (Aywaille))
Geel kruis	N°27 	3,5Km	Hermiterie	Aan het kasteel van Harzé (Rue de Bastogne 4920 Harzé (Aywaille))
Rode rechthoek	N°28 	12Km	Arbres Napoléon - Houssonloge	Aan het kasteel van Harzé (Rue de Bastogne 4920 Harzé (Aywaille))
Blauwe rechthoek	N°29 	9,4Km	Piromboeuf - Chapelle St-Roch	Aan het kasteel van Harzé (Rue de Bastogne 4920 Harzé (Aywaille))
Groene rechthoek	N°30 	13Km	Ernonheid	Aan het kasteel van Harzé (Rue de Bastogne 4920 Harzé (Aywaille))
Gele rechthoek	N°31 	13,8Km	Chapelle Sainte-Anne - Paradis	Aan het kasteel van Harzé (Rue de Bastogne 4920 Harzé (Aywaille))
Rood-wit-rood	N°32 	13Km	Fy - Arbres Napoléon	Aan het kasteel van Harzé (Rue de Bastogne 4920 Harzé (Aywaille))