




Wandelingen in Comblain au pont

Bewegwijzering	Symbool	Afstand	Wandeling	Vertrekplaats
Wandeling N°1		4,5Km	Roches Noir-Pic Napoléon-Pont de Scay	Place le Blanc N°7
Wandeling N°2		4,2Km	Thier Pierard-Oneux-Pont de Scay	Place le Blanc N°7
Wandeling N°3		12Km	Mont-Pulseur-Rivage-Pont de Scay	Place le Blanc N°7
Wandeling N°4		8,8Km	Géromont-Bois de Comblain-Sablière	Place le Blanc N°7
Wandeling N°6		6,4Km	Géromont-(Chauve-souris)-comblain la tour	Place le Blanc N°7
Wandeling N°7		12,9Km	Thier Pierard-Hoyemont-Halleux-pont de scay	Place le Blanc N°7
Wandeling N°9		11,2Km	Grottes-Raideux-Anthisnes-Bois de Comblain	Place le Blanc N°7
Wandeling N°10		13,4Km	Thier Pierard-Hoyement-Comblinay-Comblain la Tour	Place le Blanc N°7
Wandeling SG		11Km	Carrières-Sablière-Grotte-Roches Noires	Place le Blanc N°7